

PROYECTO: REDUCCION DE LAS ENFERMEDADES CARDIOVASCULARES A TRAVÉS DEL CONTROL DE LA HIPERTENSIÓN ARTERIAL Y LA PREVENCIÓN SECUNDARIA

**SITIO DE DEMOSTRACIÓN: POLICLINICO DOCENTE COMUNITARIO
CARLOS VERDUGO MARTINEZ
MUNICIPIO MATANZAS**

Ministerio de Salud Pública

Organización Panamericana de la Salud

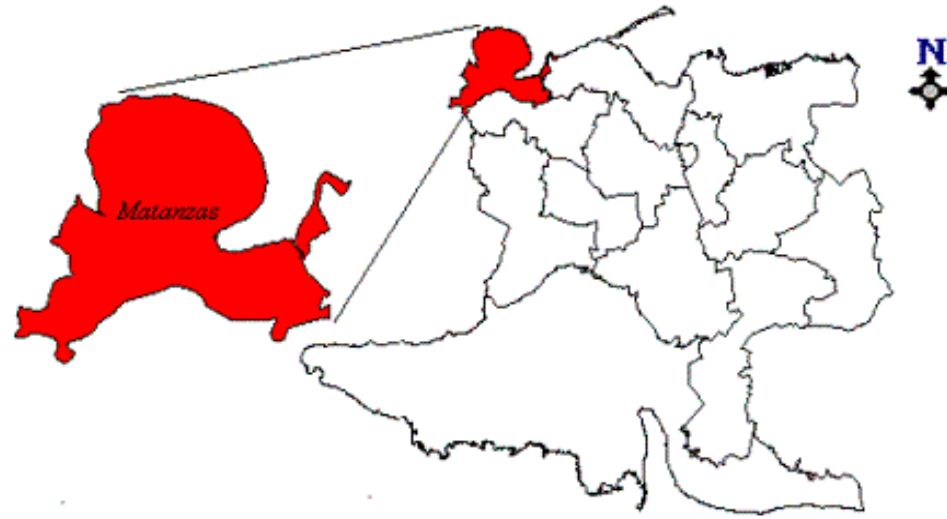
Centro de Control de Enfermedades

2016





El Municipio Matanzas se encuentra ubicado al Noreste de la Provincia del mismo nombre y el territorio se encuentra limitado:



Por el Norte: Estrecho de la Florida.

Por el Sur: Municipio de Unión de Reyes.

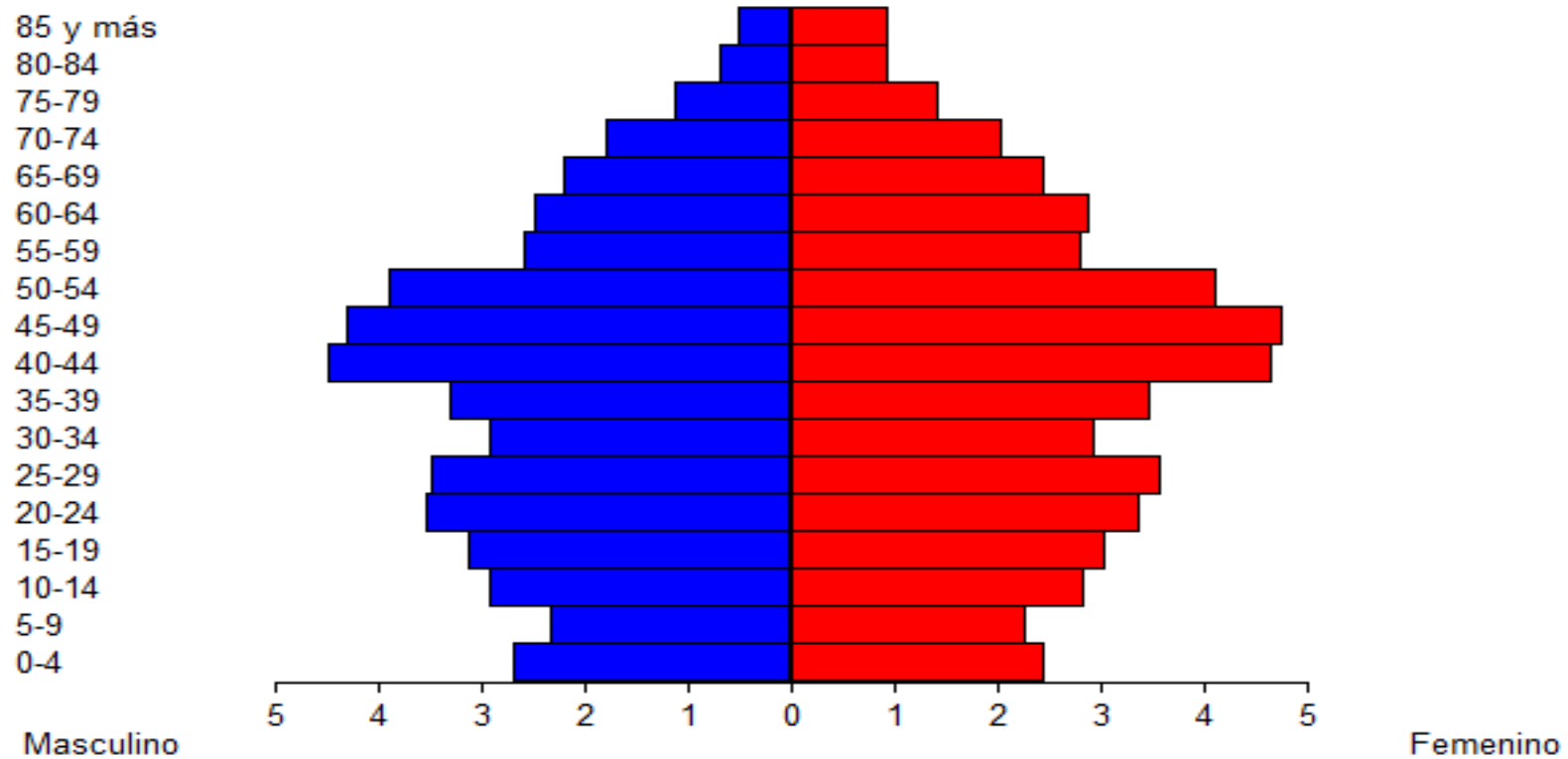
Por el Este: Municipio de Cárdenas.

Por el Oeste: Provincia de La Habana.

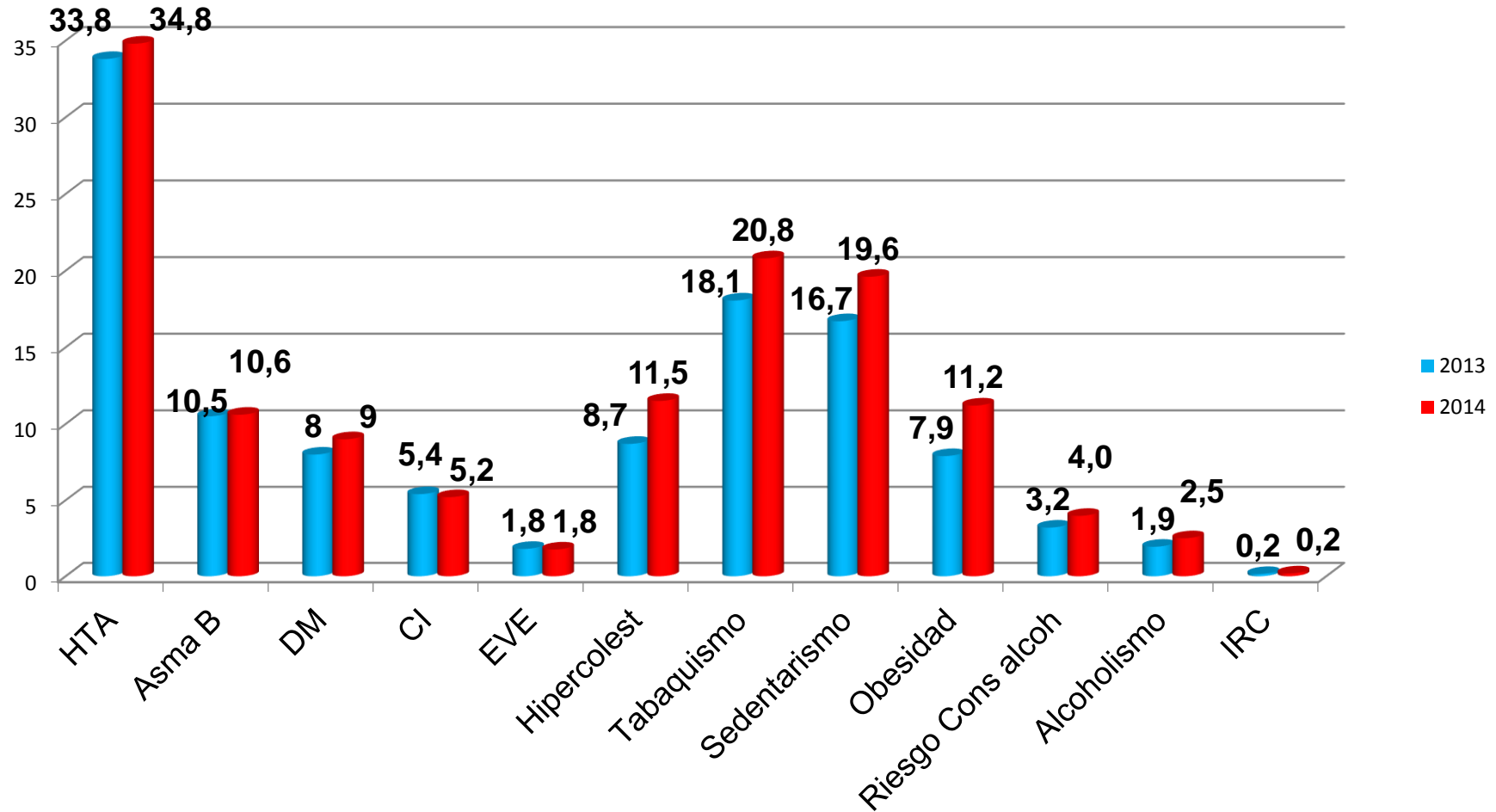
Por el Sudeste: Limonar.

**Extensión
Territorial 316.7
Km²**

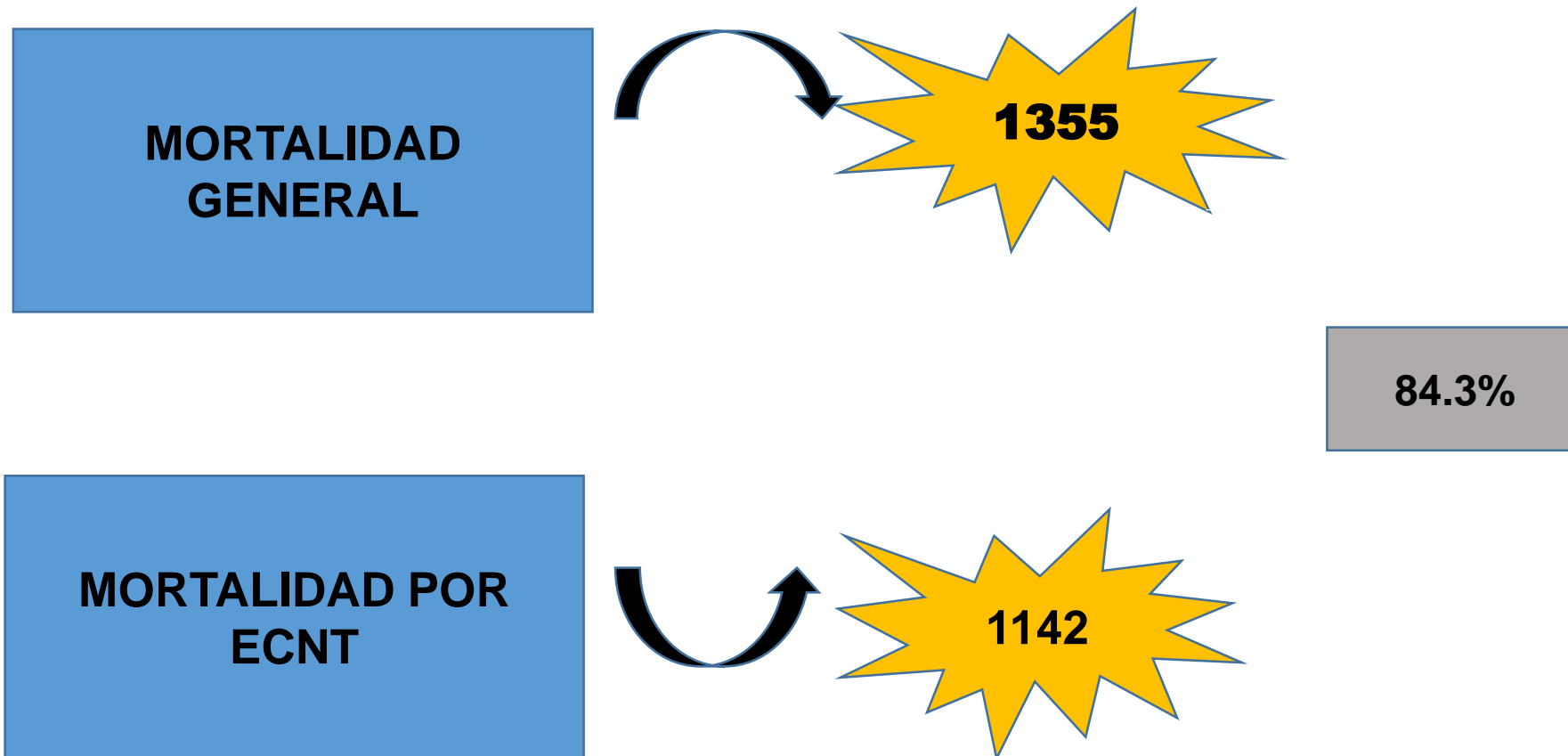
**Población total
160505hab**



DISPENSARIZACIÓN MUNICIPIO MATANZAS.2014



PROPORCION DE MORTALIDAD POR ECNT. MUNICIPIO MATANZAS 2014



PRINCIPALES CAUSAS DE MUERTES. MUNICIPIO MATANZAS 2014

Causas	Tasas
Enfermedades de Corazón	230,2
Tumores Malignos	221,0
Enfermedad Cerebro Vascular	84,6
Neumonía e Influenza	70.3
Accidentes	45,5



Policlínico Docente y de la Familia

**Carlos Verdugo
Martínez**

